


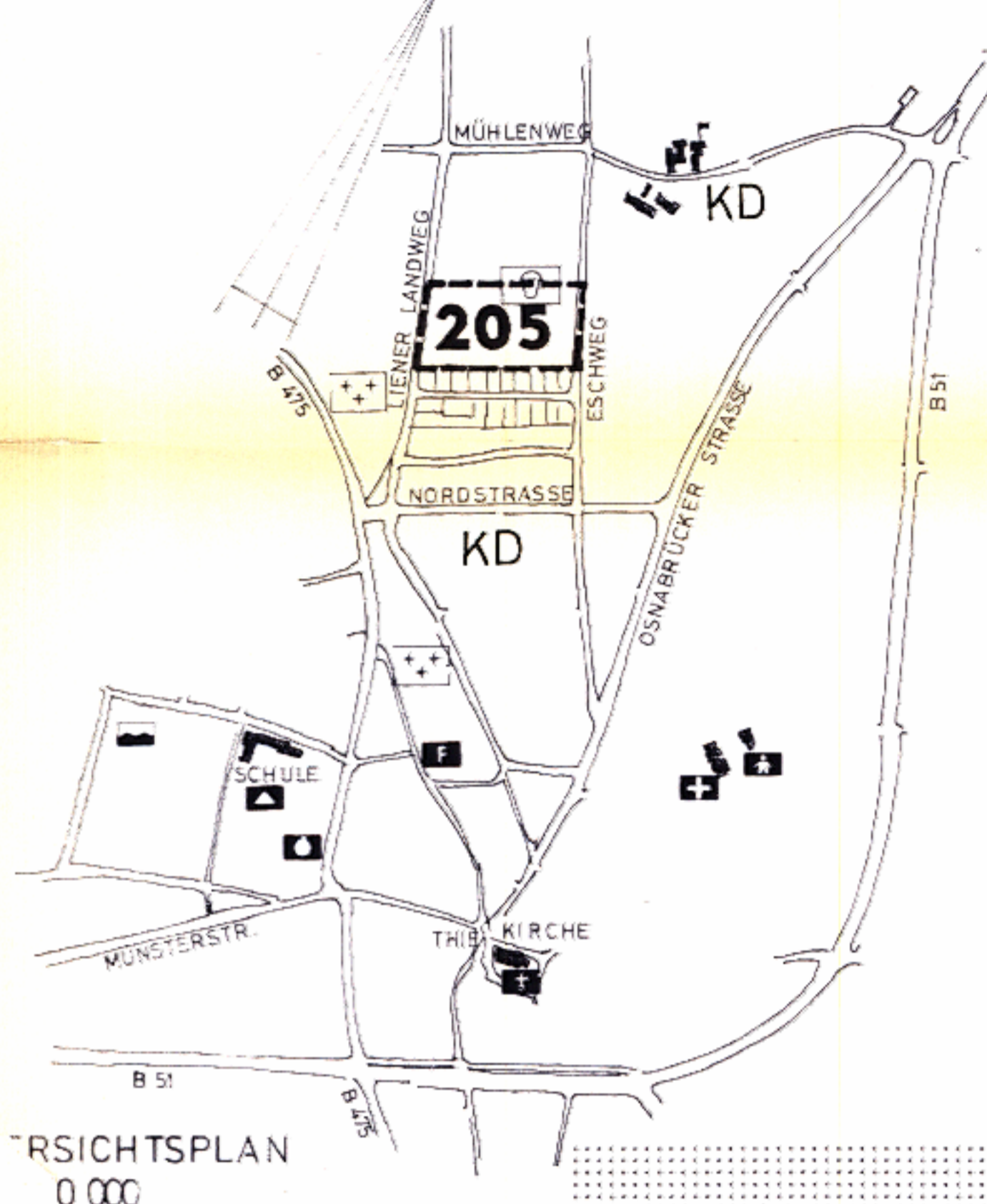
VERVIELFALTIGUNG VERBOTEN

BEBAUUNGSPLAN NR. 205 „IM GLANDORFER ESCH“

M. 1:1000



NORDEN



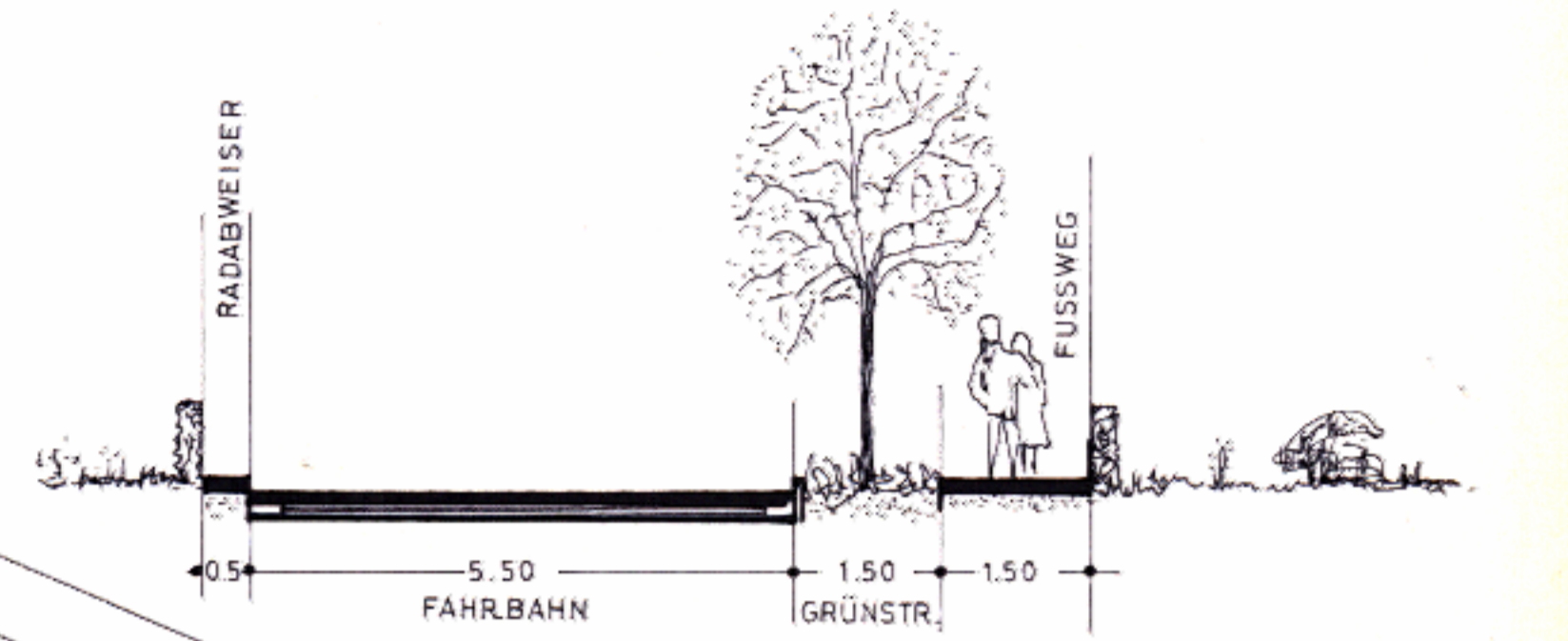
ÜBERSICHTSPLAN
M. 1:1000

MÜHLENWEG

LANDWIRTSCHAFTLICHE
NUTZ FLÄCHE

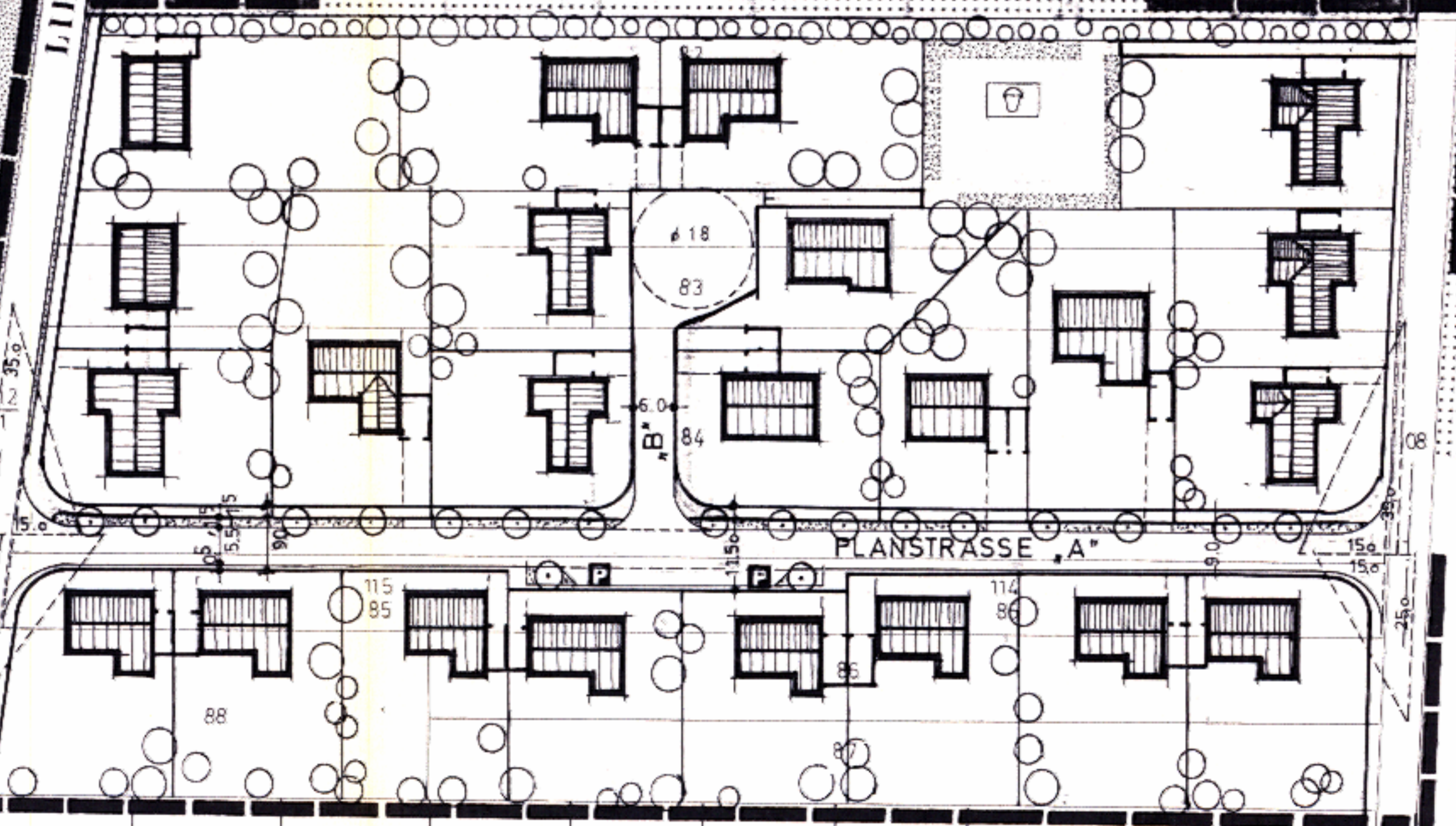
LEINER LANDWEG

ESCHWEG



STRASSENPROFIL „A“ ESCH
M. 1:100

FRIEDHOFSERWEITERUNG



WR I

BEBAUUNGSPLAN NR. 5 „AUF DEM ESCH“

BEBAUUNGS- UND ERSCHLIESSUNGS- VORSCHLAG ZUM BEBAUUNGSPLAN NR. 205 „IM GLANDORFER ESCH“

BAD LAER

ORTSTEIL GLANDORF

BAD LAER, DEN 5. Juni 1979

Kneeney
BÜRGERMEISTER



Ordemann
GEMEINDEDIREKTOR

Hat vorgelegen
Oldenburg, den 24. AUG. 1979
Bez. - Reg. Weser-Ems

BEARBEITET: PLANUNGSBÜRO
NOLTE - HÜTKER
OSNABRÜCK, IM OKT. 77

PLANUNGSBÜRO NOLTE - HÜTKER
STÄDTBAU UND ORTSPLANUNG
46 OSNABRÜCK, IM OKT. 77, TEL. 241 51 11, 241 51 12

im Auftrage

Hägg

Jo